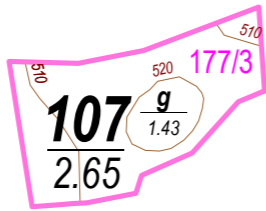
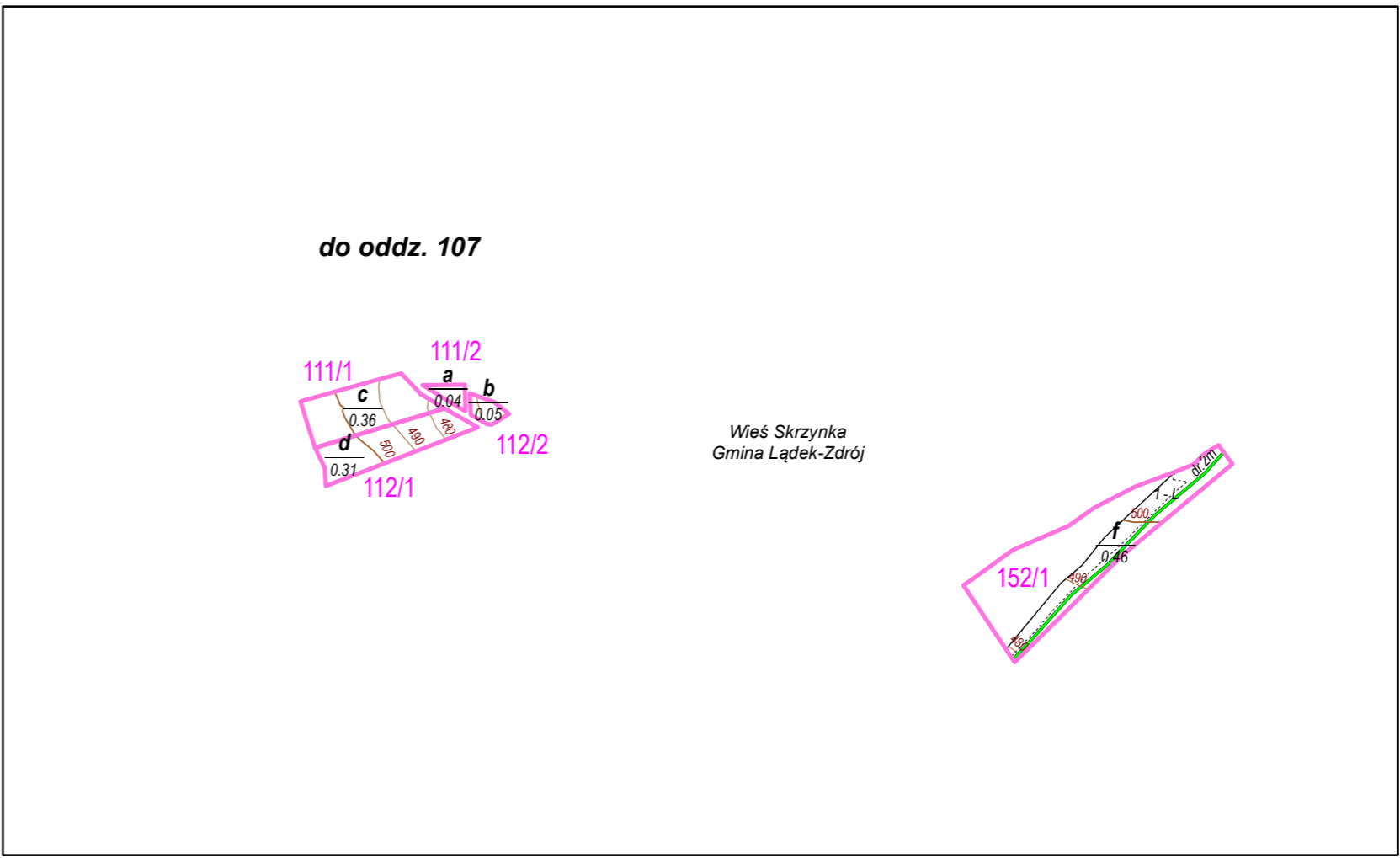


342000  
280200

do oddz. 107



Wieś Skrzynka  
Gmina Łądek-Zdrój



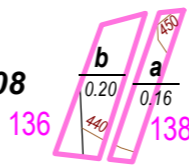
Wieś Skrzynka  
Gmina Łądek-Zdrój

280200  
344600

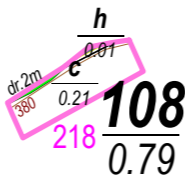


Wieś Trzebieszowice  
Gmina Łądek-Zdrój

do oddz. 108



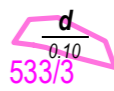
Wieś Trzebieszowice  
Gmina Łądek-Zdrój



do oddz. 108



Wieś Trzebieszowice  
Gmina Łądek-Zdrój



do oddz. 108

276900  
344600

## ARKUSZ

6

POWIERZCHNIA OGÓLNA:  
3,44 ha  
( 3,4400 ha)  
w tym sporne: brak  
współwłasność: brak  
Stan na 01.01.2027

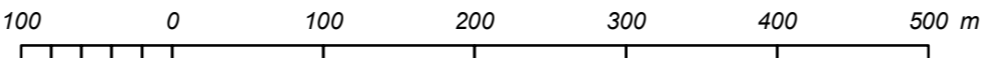
Układ współrzędnych „PL-1992”

## MAPA GOSPODARCZA

### LASY UZDROWISKOWE ŁĄDEK ZDRÓJ

SKALA 1:5 000

1cm - 50m



Województwo: dolnośląskie  
Powiat: kłodzki  
Gmina: Łądek-Zdrój Obszar wiejski

Opracowanie: Biuro Urządzenia Lasu i Geodezji Leśnej  
Oddział w Brzegu  
Wykonała: Magdalena Błońska  
Sprawdził: Jarosław Wierzbicki

Mapę sporządzono na podstawie  
zaktualizowanej mapy gruntów,  
lasów Gminy Łądek-Zdrój