ZAŁĄCZNIK NR 2 DO UCHWAŁY
NR
Rady Miejskiej Lądka-Zdroju
z dnia.....

MIEJSCOWY PLAN ZAGOSPODAROWANIA PRZESTRZENNEGO DLA CZĘŚCI TERENU KĄTY BYSTRZYCKIE

SKALA 1:1000

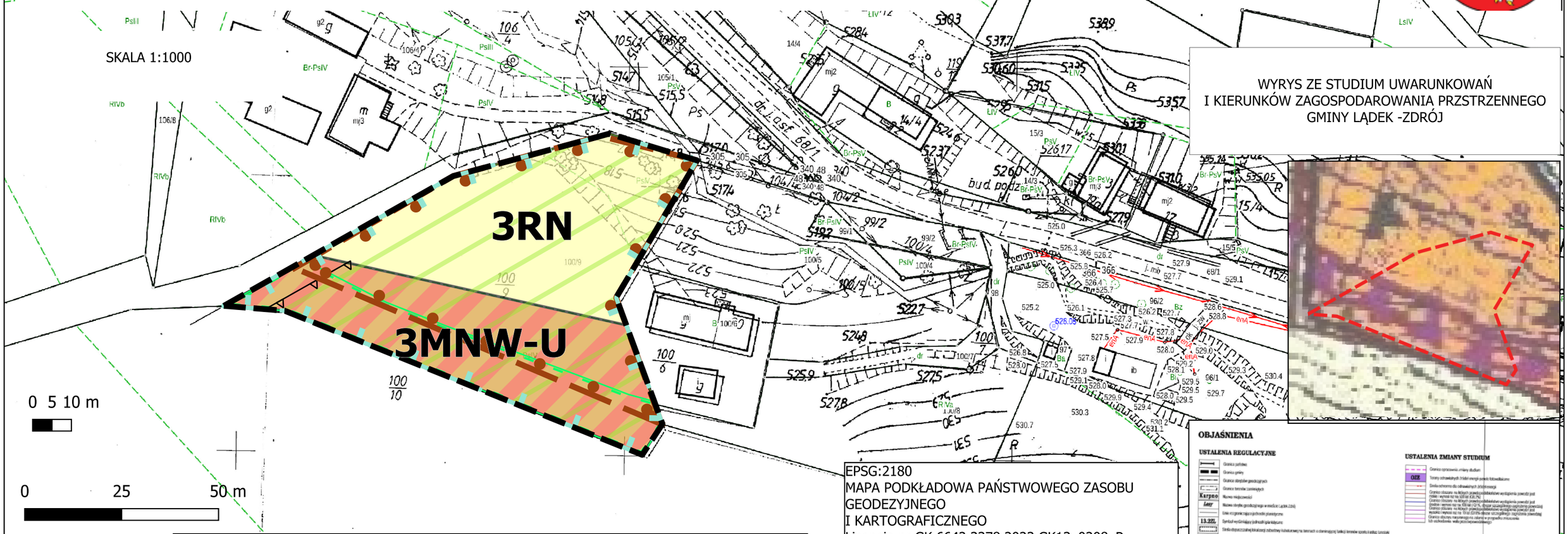

WYRYS ZE STUDIUM UWARUNKOWAŃ
I KIERUNKÓW ZAGOSPODAROWANIA PRZSTRZENNEGO
GMINY LĄDEK -ZDRÓJ

EPSG:2180
MAPA PODKŁADOWA PAŃSTWOWEGO ZASOBU GEODEZYJNEGO
I KARTOGRAFICZNEGO
Licencja nr GK.6642.3378.2023.GK13_0208_P

LEGENDA

OZNACZENIA OBOWIĄZUJĄCE

- granica obszaru objętego miejscowym planem zagospodarowania przestrzennego
- linia rozgraniczająca tereny o różnym przeznaczeniu lub różnych zasadach zagospodarowania
- nieprzekraczalna linia zabudowy

OBSZAR OBJĘTY PLANEM ZNAJDUJE SIĘ W GRANICACH:

- OBSZAR OTULINY ŚNIEŻNICKIEGO PARKU KRAJOBRAZOWEGO
- OBSZAR NATURA 2000 PASMO KROWIARKI PLH020019
- STREFA „OW" ZABYTKÓW ARCHEOLOGICZNYCH, RÓWNOZNACZNA Z OBSZAREM UJĘTYM W WYKAZIE ZABYTKÓW
- STREFA "C" OCHRONY UZDROWISKOWEJ

Przeznaczenia terenów
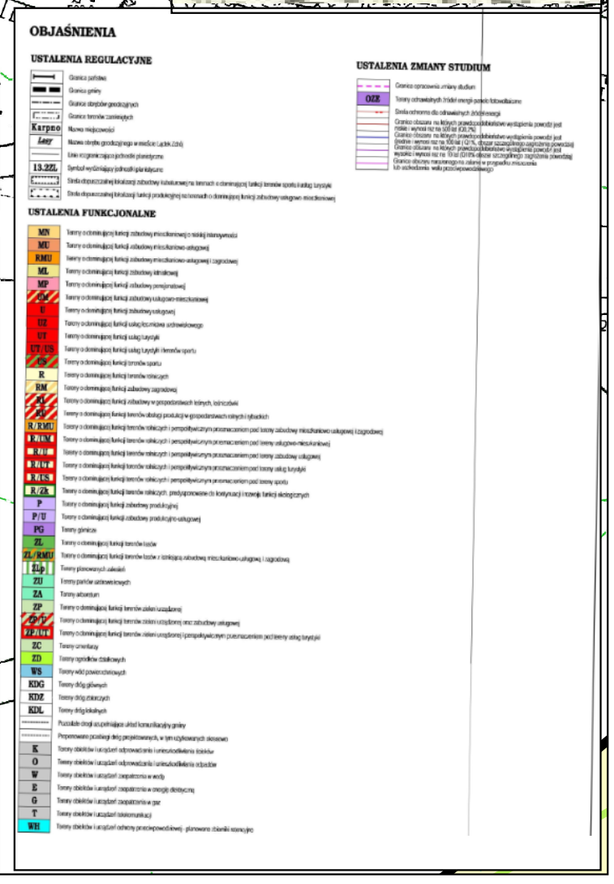
- MNW-U - teren zabudowy mieszkaniowej jednorodzinnej wolnostojącej lub usług
- L- teren lasu
- RN- teren rolnictwa z zakazem zabudowy